








ПРАВИЛА ЗЕМЛЕПОЛЬЗОВАНИЯ И ЗАСТРОЙКИ СЕЛЬСКОГО ПОСЕЛЕНИЯ МУРСАЛИМКИНСКИЙ СЕЛЬСОВЕТ  
МР САЛАВАТСКИЙ РАЙОН РЕСПУБЛИКИ БАШКОРТОСТАН

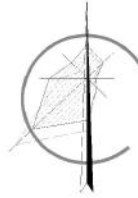
Карта градостроительного зонирования сельского поселения Мурсалимкинский сельсовет МР Салаватский район Республики Башкортостан

УСЛОВНЫЕ ОБОЗНАЧЕНИЯ:

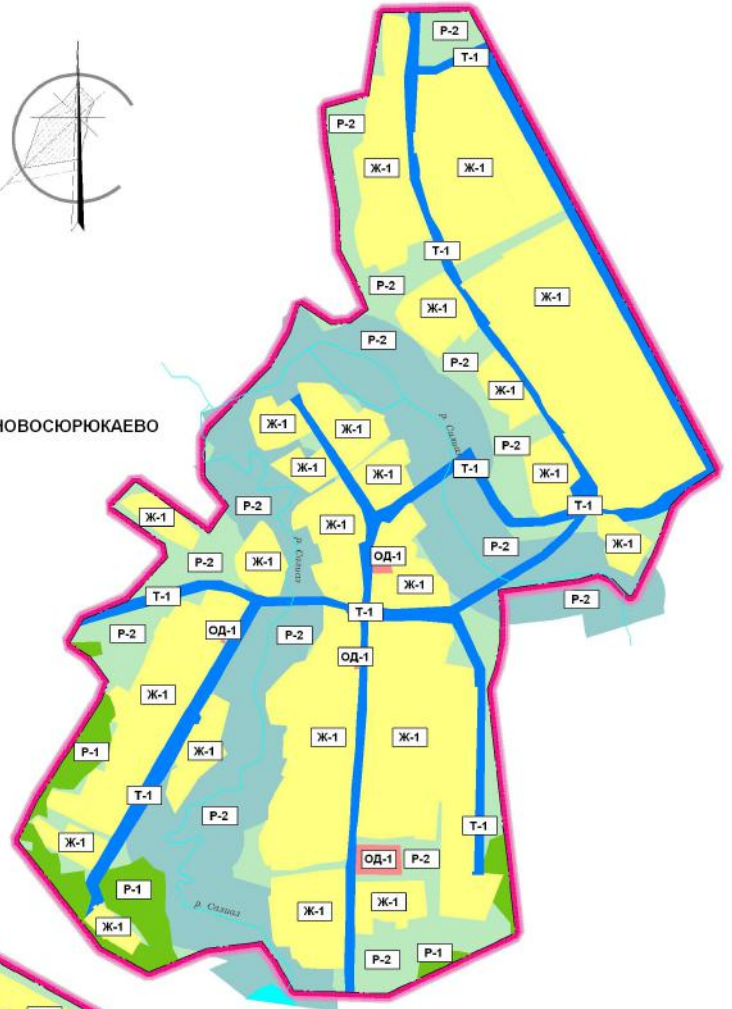
- ГРАНИЦЫ:**  
 ГРАНИЦА НАСЕЛЕННОГО ПУНКТА  
 ИНДЕКС ЗОНЫ

**ГРАДОСТРОИТЕЛЬНЫЕ ЗОНЫ:**

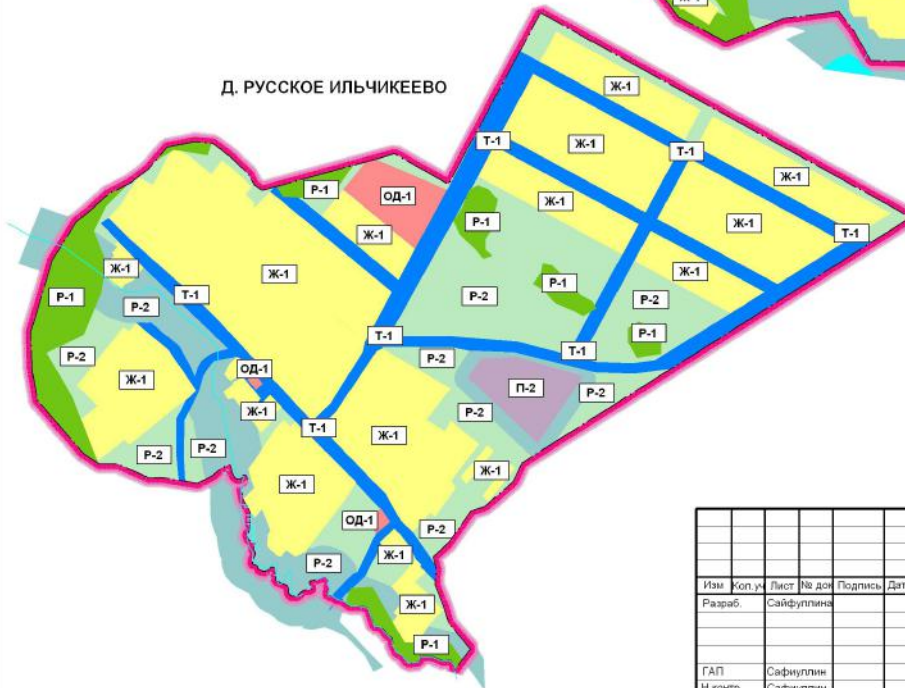
- ЖИЛЬЕ:**  
 Ж-1
- ОБЩЕСТВЕННЫЕ:**  
 ОД-1
- РЕКРЕАЦИОННЫЕ:**  
 Р-1  
 Р-2  
 Р-2
- ПРОИЗВОДСТВЕННЫЕ:**  
 П-2
- ТРАНСПОРТНЫЕ:**  
 Т-1



Д. НОВОСЮРЮКАЕВО



Д. РУССКОЕ ИЛЬЧИКЕЕВО



М 1:5000

						061-ПЗЗ				
						Правила землепользования и застройки сельского поселения Мурсалимкинский сельсовет муниципального района Салаватский район Республики Башкортостан				
Изм.	Коп. у.	Лист	№ док.	Подпись	Дата	д. Новосюрюкаево		Стадия	Лист	Листов
Разраб.	Сайфуллина					д. Русское Ильчикеево		ПЗЗ		
						Карта градостроительного зонирования сельского поселения Мурсалимкинский сельсовет МР Салаватский район Республики Башкортостан М 1:5000				
ГАП	Сайфуллин							ООО «СафАР-Д»		
Н.контр.	Сайфуллин									